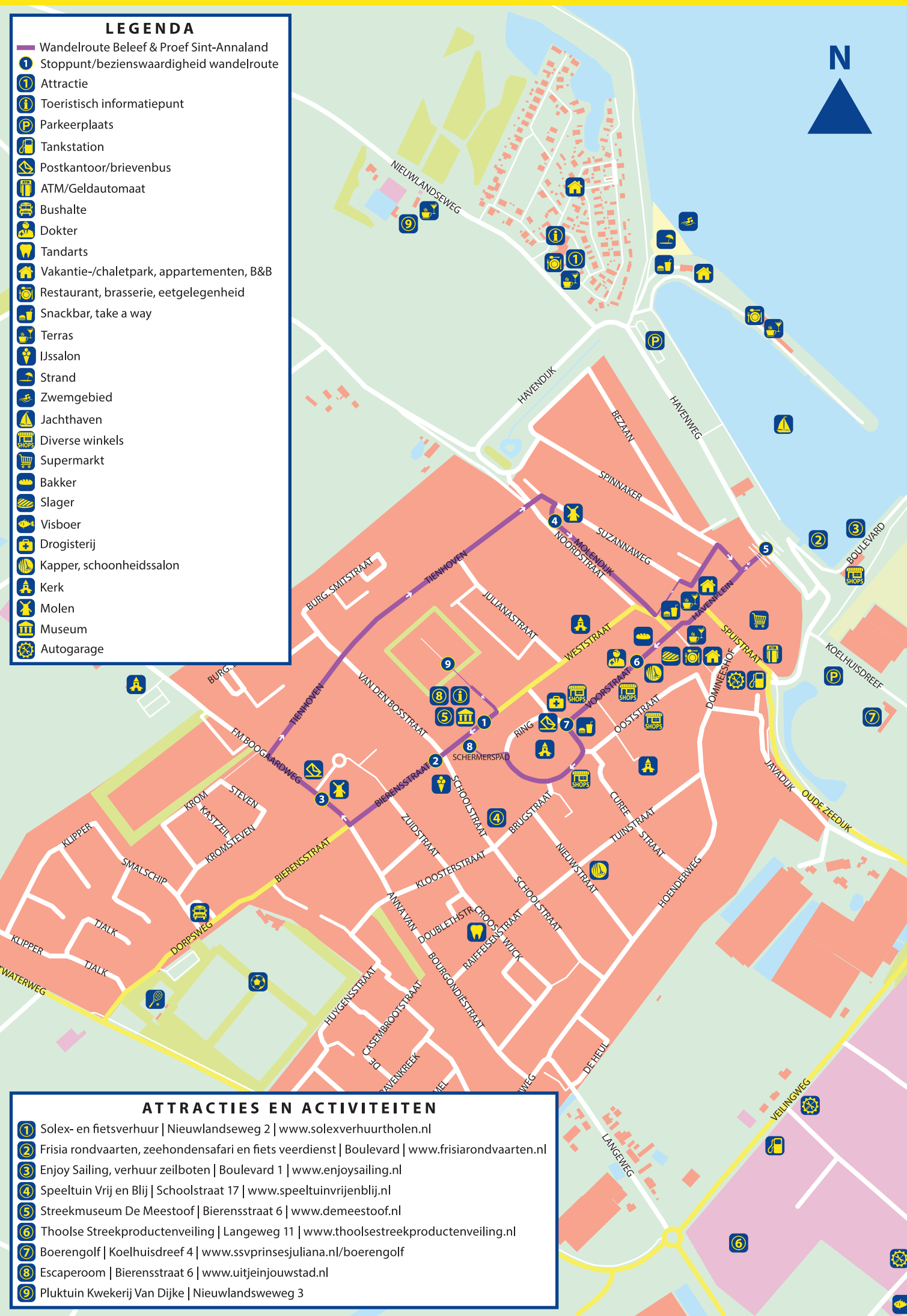


LEGENDA

- Wandelroute Beleef & Proef Sint-Annaland
- Stoppunt/bezienswaardigheid wandelroute
- Attractie
- Toeristisch informatiepunt
- Parkeerplaats
- Tankstation
- Postkantoor/briefbus
- ATM/Geldautomaat
- Bushalte
- Dokter
- Tandarts
- Vakantie-/chaletpark, appartementen, B&B
- Restaurant, brasserie, eetgelegenheden
- Snackbar, take a way
- Terras
- IJssalon
- Strand
- Zwemgebied
- Jachthaven
- Diverse winkels
- Supermarkt
- Bakker
- Slager
- Visboer
- Drogisterij
- Kapper, schoonheidssalon
- Kerk
- Molen
- Museum
- Autogarage





ATTRACTIES EN ACTIVITEITEN

- Solex- en fietsverhuur | Nieuwlandseweg 2 | www.solexverhuurtholen.nl
- Frisia rondvaarten, zeehondensafari en fiets veerdienst | Boulevard | www.frisiarondvaarten.nl
- Enjoy Sailing, verhuur zeilboten | Boulevard 1 | www.enjoysailing.nl
- Speeltuin Vrij en Blij | Schoolstraat 17 | www.speeltuinvrijenblij.nl
- Streekmuseum De Meestooft | Bierensstraat 6 | www.demeestooft.nl
- Thoolse Streekproductenveiling | Langeweg 11 | www.thoolsestreekproductenveiling.nl
- Boerengolf | Koelhuisdreef 4 | www.ssvprinsesjuliana.nl/boerengolf
- Escaperoom | Bierensstraat 6 | www.uitjeinjouwstad.nl
- Pluktuin Kwekerij Van Dijke | Nieuwlandseweg 3



1 STARTPUNT: STREEKMUSEUM DE MEESTOOFT

Het startpunt van deze wandelroute is Streekmuseum De Meestooft, te vinden aan Bierensstraat 6. Het gebouw is gebouwd in 1940 en deed tot de gemeentelijke herindeling in 1971 dienst als gemeentehuis. Naderhand kreeg het gebouw een andere bestemming en sinds 1973 is hierin het streekmuseum gevestigd. Het museum beschikt over diverse bijgebouwen, waaronder een Noorse woning en ambachtenschuur. Een bezoek aan het museum is meer dan de moeite waard. Je komt er alles te weten over de streek. Volg de looprichting zoals op de routekaart aangegeven. Deze route eindigt ook weer op dit punt. Na afloop kun je eventueel een bezoek brengen aan het museum.

HET WEESHUIS 2

Vanaf het museum gaat de route door de Bierensstraat. Bij nummer 24 passeer je het voormalige Weeshuis. Het werd in 1897 gebouwd en deed dienst tot 1957. Daarna werd de zeilschool hierin gevestigd. Het Wezen Armen bestuur bouwde ook een notariswoning op nummer 26 en op nummer 28 een woning die verhuurd werd voor particulier gebruik. Later werd dit pand gebruikt als bankkantoor (Spaarbank en Boerenleenbank). Tegenwoordig zijn al deze woningen particulier bezit.

MOLEN DE VIER WINDEN 3

Molen De Vier Winden stamt uit 1847 en is een ronde stellingmolen. In de volksmond werd deze ook wel bekend als 'De Meule van Breës'. Wanneer je doorloopt passeer je zorgcentrum De Schutse wat in 1968 werd gerealiseerd. Het geheel vernieuwde zorgcentrum dateert uit 2005.




4 STANDAARDMOLEN OP DE MOLENDIJK

Vroeger was het een drukte van belang op de Molendijk. Het was dé winkelstraat van Sint-Annaland. In de vorige eeuw telde deze hooggelegen dijkstraat maar liefst ruim 20 winkeltjes. Alles was er te koop; brood, vlees, groente, snoep, huishoudartikelen etc. In de korenmolen was ook veel bedrijvigheid. De molen stamt uit het jaar 1684 en is daarmee de oudste molen in de provincie Zeeland. Daarnaast is het de enige gesloten standaardmolen in de provincie en is nooit bewoond geweest. Een uniek stukje erfgoed. Op zaterdagen is de molenaar vaak in de molen te vinden en kun je een kijkje nemen. Op de Molendijk is het nog goed zichtbaar dat hier vroeger winkeltjes waren. Let maar eens goed op de gevels, je herkent soms de vormen van de winkelalages nog. Op nummer 24 was het laatste winkeltje dat vanaf 1860 tot en met 1987 heeft bestaan.




HAVEN 5

Bovenop de trappen heb je een wijs uitzicht over de jachthaven enerzijds en anderzijds over het Havenplein, de plek wat vroeger de haven was. De haven werd in 1476 aangelegd aan het eind van een lange geul. Vanuit de haven ontwikkelde zich een levendige handel met Holland, Vlaanderen en de rest van Zeeland. Met de bedijking van de Suzannapolder in 1670 ontstond een havenkom. Na de watersnoodramp van 1953 volgde ophoging van de dijk, demping van de oude haven en zo ontstond het Havenplein. Een nieuwe buitendijkse haven werd aangelegd. In 1963, het oprichtingsjaar van de watersportvereniging, kregen watersporters voor het eerst ruimte in de handelshaven. De handelshaven heeft bestaan tot 2006. Nu telt de jachthaven 320 ligplaatsen en ruim 200 meter steiger voor passanten.



6 VOORSTRAAT EN NONNETJESHUIS

Voordat je de Voorstraat oploopt zie je op de hoek met de oude haven en de Molendijk het Oude Rechtshuis (1728) wat in 1854 gemeentehuis werd (tegenwoordig bistro). Het gebouw werd tijdens de watersnoodramp van 1953 grotendeels verwoest. In de Voorstraat zijn verschillende monumentale panden te vinden met mooie gevels. Op nummer 38 vind je het fraaie Nonnetjeshuis met trapgevel uit de eerste helft van de 17e eeuw. Op 23 mei 1692 woedde een grote brand in het dorp, deze verwoeste bijna alle woningen. Het Nonnetjeshuis bleef gespaard. Tegenwoordig zijn de meeste winkels gevestigd in de Voorstraat.



HERVORMDE KERK 7

In 1486 werd een parochiekerk in gebruik genomen. Het stichten van een kruissherenklooster volgde in 1492. Twee jaar later (1494) werd een nieuwe gotische kruiskerk gebouwd, gewijd aan Sint-Anna, die vanaf 1505 ook als kloosterkerk werd gebruikt. Omstreeks 1550 werd het klooster opgeheven. In 1586 kwam de kerk in handen van de protestanten. Bij de dorpsbrand van 1692 bleef de kerk gespaard. De kerk werd in 1898 gesloopt en in 1899 werd een nieuw kerkgebouw gerealiseerd. Tot 1936 lag een gracht rondom de kerk en het kerkhof. In 1957 werd een transept toegevoegd waardoor het gebouw weer de vorm van een kruiskerk kreeg. De kerk telt ongeveer 950 zitplaatsen.



8 SCHERMERSPAD

Het Schermerspad is een dwarsverbinding met de Bierensstraat. Voor het eerst genoemd in 1881. Mogelijk houdt de naam verband met het schuttershof dat vroeger achter de kerk lag. In het begin van de 17de eeuw waren de schutters de beschermers van Sint-Annaland.



9 OORLOGSGRAVEN

Op de oude begraafplaats bevinden zich de graven van drie Britse militairen (Brown, Rapley en Callan) die op 17 januari 1945 sneuvelden bij de Grote Nol.

Zie kaart binnenzijde



Welkom in Sint-Annaland!

Sint-Annaland is een levendig dorp met een lange geschiedenis. Met 'Beleef & Proef Sint-Annaland' willen we je kennis laten maken met ons dorp. De wandelroute aan de binnenzijde van deze flyer gaat langs de mooiste plekjes. We nemen je mee terug in de tijd. Aan de hand van markante gebouwen vertellen we het verhaal van ons dorp.

Willkommen in Sint-Annaland!

Sint-Annaland ist ein lebhaftes Dorf mit einer langen Geschichte. Mit "Experience & Taste Sint-Annaland" möchten wir Ihnen unser Dorf vorstellen. Die Wanderroute im Inneren dieses Fylers führt an den schönsten Stellen vorbei. Wir bringen Sie zurück in die Zeit. Wir erzählen die Geschichte unseres Dorfes anhand markanter Gebäude. Eine vollständige Übersetzung der Wanderroute finden Sie unter www.eilandtholen.nl.

Welcome to Sint-Annaland!

Sint-Annaland is a lively village with a long history. With "Experience & Taste Sint-Annaland" we want to introduce you to our village. The walking tour on the inside of this flyer passes the most beautiful spots. We take you back in time. We tell the story of our village on the basis of striking buildings. For a complete translation of the walking tour, visit www.eilandtholen.nl.

Een initiatief van Dorpsgemeenschap Sint-Annaland met medewerking van Eiland Tholen, Heemkundekring 'Stad' en Lande van Tholen en Streekmuseum De Meestof.



Dorpsgemeenschap Sint-Annaland



Tholen
Zo dichtbij is Zeeland



Sint-Annaland

Een parel aan de Oosterschelde

Wie Sint-Annaland bezoekt kan niet om de grote jachthaven heen. Deze getijdhaven ligt aan de Krabbenkreek en is direct verbonden met de Oosterschelde, het grootste Nationale Park van Nederland. De jachthaven en haar faciliteiten zijn bijzonder populair. Het geeft het dorp een levendige dynamiek.

Naast de jachthaven heeft Sint-Annaland zoveel meer te bieden. Het is een van de levendigste en bedrijvigste kernen van het eiland Tholen. Het sociale leven wordt versterkt door de vele verenigingen die het dorp heeft. De saamhorigheid onder de inwoners is groot.

Sint-Annaland is ontstaan in 1475. De structuur van het oude centrum kenmerkt zich als een Ring-Voorstraat dorp. Een typische bouwstijl uit de 15e eeuw die je in de regio vaker tegenkomt. De kerk in het midden met een ring met woningen en voormalige boerderijen en werkplaatsen. Haaks daarop een voornamelijk Voorstraat met grotere huizen. Aan het eind van de Voorstraat lag een handelshaven. Later maakte de handel plaats voor pleziervaart. Sint-Annaland heeft een agrarisch karakter en is trots op de laatste aardappelveiling van Nederland. Recreatie en toerisme spelen een steeds grotere rol in de lokale economie en ondernemend Sint-Annaland speelt daarop in. We vinden het fijn om jou met ons dorp te laten kennismaken. Vertel je het verder?



Streekmuseum De Meestof

Bierensstraat 6, Sint-Annaland
Dinsdag t/m zaterdag geopend van 14:00 uur tot 17:00 uur. In juli en augustus vanaf 13:30 uur geopend.

Koffie/thee/fris met appeltaart € 3,50

Aanblijding alleen geldig op vertoon van deze kaart



Wandelroute met kaart

Beleef & Proef Experience & Taste

Sint-Annaland

gem. Tholen



Proef de streek


Iedere streek heeft haar eigen producten en eetgewoonten. Door de ligging speelt de zee hier een belangrijke rol. Hiernaast staan enkele Zeeuwse en Thoolse streekproducten. Proef ze gerust tijdens je verblijf. Ze staan op het menu van de verschillende horecazaken. De meeste producten zijn ook verkrijgbaar bij de supermarkt en andere speciaalzaken. Zo vind je de lekkerste bolus en worst in de Voorstraat. Geniet ervan!



Mosselen
Mosselen van de eigen percelen in de Oosterschelde



Alikruiken/kruukels
Een traditie met Pasen, zelf te rapen langs het water



Oosterscheldekreeft
Een aanrader, anders en zachter dan andere kreeft



Zeekraal/lamsoor
Een heerlijke groente van de slikken en schorren



Zeeuwse worst
Lekker gebakken worst op de boterham



Boterbabbelaar
Een lekker snoepje voor bij de koffie of thee



Nieuwe aardappelen
Onze trots, smaakvolle vroege aardappelen



Bolus
De Zeeuwse bolus, heerlijk zoet en plakkerig