







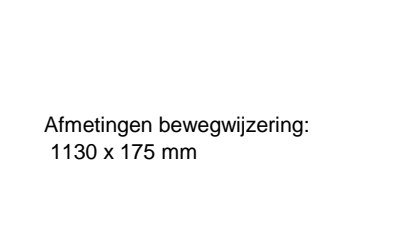
Toeristisch bewegwijzering (beeldbestek)

	A	B	C	D	E	F
	Afbeelding	Kern	Straat	Locatie	Bord (pictogrammen) zie tabblad naam en picto	Opmerkingen
1						
2		Tholen	Grindweg	rotonde met Ten Ankerweg	← Hotel Hof van Holland ← Hotel Restaurant Zeeland ← Jachthaven Tholen ← Havenplateau	
3		Tholen	Grindweg*	rotonde met Ten Ankerweg	→ Molen De Verwachting Havenplateau ← → Zwembad de Spetter	
4		Tholen	Eendrachtsweg	kruising Contr'Escarpe	← Jachthaven Tholen ↑ Hotel Hof van Holland ↑ Hotel restaurant Zeeland ← Havenplateau	
5		Tholen	Wal	kruising Eendrachtsweg	← Hotel Hof Van Holland ← Hotel restaurant Zeeland	





Toeristisch bewegwijzering (beeldbestek)

	A	B	C	D	E	F
	Afbeelding	Kern	Straat	Locatie	Bord (pictogrammen) zie tabblad naam en picto	Opmerkingen
1						
6		Tholen	Ten Ankerweg	rotonde met de Molenvlietsedijk	← Molen De Verwachting → Zwembad De Spetter	
7		Tholen	Oesterdam	afslag strand bergsediepsluis	← Haven Bergsediepsluis ↑ Duiklootie bergsediepsluis → Recreatieoord De Striene → Jachthaven Strijenham	
8		Tholen	Molenvlietsedijk	kruising Zoekweg	← Zwembad De Spetter	
9		Tholen	Molenvlietse-straat	kruising met Oudelandsestraat en Markt	← Molen De Verwachting	






Toeristisch bewegwijzering (beeldbestek)

	A	B	C	D	E	F
	Afbeelding	Kern	Straat	Locatie	Bord (pictogrammen) zie tabblad naam en picto	Opmerkingen
1		Tholen	Markt		→ Molen De Verwachting ← Havenplateau → Zwembad de Spetter	
10		Poortvliet	Poortvlietdedijk	rotonde met de Stooftstraat	→Kruidentuin/Landschapscamping Kruytenburg →Duiklokatie Strijenham	
11		Poortvliet	Postweg	rotonde met de Stooftstraat	↑Overige campings ←Landschapscamping Kruytenburg ←Duiklokatie Strijenham ←De Gorishoekse hoeve ←Vakantiepark de Pluimpot ←Camping de Hoeve ←Camping de Zeester ←Natuurgebied Scherpenissepolder	
12		Poortvliet	Koningsweg	kruising Koningsweg Langezandweg en Kruytenburgseweg	↑←Kruidentuin/Landschapscamping Kruytenburg ←Duiklokatie Strijenham →Campings Scherpenisse → Vakantiepark de Pluimpot →Natuurgebied Scherpenissepolder	
13						





Toeristisch bewegwijzering (beeldbestek)

	A	B	C	D	E	F
1	Afbeelding	Kern	Straat	Locatie	Bord (pictogrammen) zie tabblad naam en picto	Opmerkingen
14		Poortvliet	Postweg	kruising Kadijk	→ De Zeeuwse Tuinkamers	
15		Poortvliet	Kadijk	Kruising Hogeweg	← De Zeeuwse Tuinkamers	
16		poortvliet	Postweg	rotonde met Paasdijkweg	← Recreatieoord De Striene Jachthaven Strijenham ←	
17		Poortvliet	Geerweg	kruising Zuiddijk	← Recreatieoord De Striene Jachthaven Strijenham ←	





Toeristisch bewegwijzering (beeldbestek)

	A	B	C	D	E	F
	Afbeelding	Kern	Straat	Locatie	Bord (pictogrammen) zie tabblad naam en picto	Opmerkingen
1		Poortvliet	Vermuydenweg	kruising Van der Slikkenweg	→ Recreatieoord De Striene Jachthaven Strijenham →	
18		Poortvliet	Strijenseweg	ingang parkeerplaats/ weg naar zeedijk	Jachthaven Strijenham	
19		Poortvliet	Lange zandweg	afslag Polderdijk	→ Duiklocatie Strijenham	
20		Sint-Maartensdijk	Provincialeweg	rotonde met Nijverheidsweg	← Openluchtwembad Haestinge ← Duikschool Voyage Diving ← Veerpontje Gorishoek-Yerseke ← Duiklocaties Gorishoek 78A, 78B, 80	
22						




Toeristisch bewegwijzering (beeldbestek)

	A	B	C	D	E	F
	Afbeelding	Kern	Straat	Locatie	Bord (pictogrammen) zie tabblad naam en picto	Opmerkingen
1						
23		Sint-Maartensdijk	Nijverheidsweg	kruising met de Sportlaan	<ul style="list-style-type: none"> → Openluchtwembad Haestinge → Natuurgebied De Pluimpot ← Strand Sint-Maartensdijk ← Campings Scherpenisse ← Vakantiepark De Pluimpot ← Duikschool Voyage Diving ← Veerpontje Gorishoek-Yerseke ← Duiklocaties Gorishoek 78A, 78B, 80 ← Groepsacc. De Zeester 	
24		Sint-Maartensdijk	Schakelweg	Gorishoeksedijk	<ul style="list-style-type: none"> → Campings Scherpenisse → Vakantiepark De Pluimpot → Duikschool Voyage Diving → Veerpontje Gorishoek-Yerseke → Groepsacc. De Zeester → Duiklocaties Gorishoek 78A, 78B, 80 	
25		Sint-Maartensdijk	Sportlaan	Wal	← Natuurgebied De Pluimpot	
26		Sint-Maartensdijk	Provincialeweg	rotonde met Onder de Linden	<ul style="list-style-type: none"> ← B&B Van Der Linden ← Hotel Het Raedthuys ← Hotel KOM ← Oranjekamer ← VVV Sint Maartensdijk 	

Toeristisch bewegwijzering (beeldbestek)

	A	B	C	D	E	F
1	Afbeelding	Kern	Straat	Locatie	Bord (pictogrammen) zie tabblad naam en picto	Opmerkingen
27		Sint-Maartensdijk	Ds. De Bresstraat	Kruising met de Hazenstraat	← B&B Van Der Linden	
28		Sint-Maartensdijk	Korte Vest	Kruising Blauwstraat	← B&B Van Der Linden	
29		Sint-Maartensdijk	Meerkoetlaan	Kruising Plevierlaan	<ul style="list-style-type: none"> ← Camping de Muie ← Multifunctioneel Centrum Scaldis Naturalis ← Strand Sint-Maartensdijk ← Natuurgebied De Pluimpot 	
30		Sint-Maartensdijk	Provinciale weg	Oudelandseweg	<ul style="list-style-type: none"> ← Camping de Muie ← Multifunctioneel Centrum Scaldis Naturalis ← Strand Sint-Maartensdijk ← Natuurgebied De Pluimpot 	




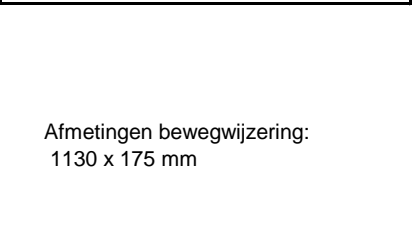
Toeristisch bewegwijzering (beeldbestek)

	A	B	C	D	E	F
	Afbeelding	Kern	Straat	Locatie	Bord (pictogrammen) zie tabblad naam en picto	Opmerkingen
1						
31		Sint-Maartensdijk	Oudelandseweg	Hogeweg	← Camping de Muie ← Multifunctioneel Centrum Scaldis Naturalis ← Strand Sint-Maartensdijk ← Natuurgebied De Pluimpot	
32		Sint-Maartensdijk	Hogeweg	Kastelijnsweg	→ Camping de Muie → Multifunctioneel Centrum Scaldis Naturalis → Strand Sint-Maartensdijk → Natuurgebied De Pluimpot	
33		Sint-Maartensdijk	Groenedijk	Kruising met de Kastelijnsweg	← Camping de Muie ← Multifunctioneel centrum Scaldis Naturalis ← Strand Sint-Maartensdijk ← Natuurgebied De Pluimpot	
34		Sint-Maartensdijk	Kastelijnsweg	Kruising met de Muyeweg	→ Camping De Muie → Multifunctioneel Centrum Scaldis Naturalis ↑ Strand Sint Maartensdijk ↑ Natuurgebied De Pluimpot	





Toeristisch bewegwijzering (beeldbestek)

	A	B	C	D	E	F
1	Afbeelding	Kern	Straat	Locatie	Bord (pictogrammen) zie tabblad naam en picto	Opmerkingen
35		Scherpenisse	Provincialeweg	rotonde met de Spuidamstraat	← Hotel Restaurant Vis aan de Markt ← Restaurant Nieuw Eiland Tholen	
36		Scherpenisse	Spuidamstraat	Kruising met de Westzeedijk	↑ Hotel Restaurant Vis aan de Markt	
37		Scherpenisse	Gorishoeksedijk	kruising met de Hartogsweg	← Gorishoekse Hoeve ← Camping De Hoeve ← Duiklocatie Stortplaats-Tuttelhoekje 80 ↑ Camping de Zeester ↑ Vakantiepark De Pluimpot ↑ Duikschool Voyage Diving ↑ Veerpontje Gorishoek-Yerseke ↑ Duiklocaties Gorishoek 78A, 78B ↑ Groepsacc. de Zeester	
38		Scherpenisse	Hartogsweg	kruising met Havenweg	← Camping De Hoeve	





Toeristisch bewegwijzering (beeldbestek)

	A	B	C	D	E	F
	Afbeelding	Kern	Straat	Locatie	Bord (pictogrammen) zie tabblad naam en picto	Opmerkingen
1		Scherpenisse	Hartogsweg	kruising met Gorishoeksedijk	← Vakantiepark de Pluimpot ← Camping de Zeester ← Duiklocaties Gorishoek 78A, 78B ← Veerpontje Gorishoek-Yerseke	
39		Scherpenisse	Gorishoeksedijk	kruising met Geertruidaweg	→ Vakantiepark de Pluimpot ↖ Camping de Zeester ↖ Duiklocaties Gorishoek 78A, 78B ↖ Veerpontje Gorishoek-Yerseke ↖ Groepsacc. de Zeester	
40		Scherpenisse	Hartogsweg	kruising met Westkerkseweg	← Duiklocatie Stortplaats- Tuttelhoekje 80 ← Natuurgebied Scherpennissepolder	
41		Scherpenisse	Gorishoeksedijk	Bij paviljoen De Zeester	↙ Camping De Zeester → Duikschool Voyage Diving → Veerpontje Gorishoek-Yerseke → Duiklocatie Gorishoek 78A, 78B	
42						





Toeristisch bewegwijzering (beeldbestek)

	A	B	C	D	E	F
	Afbeelding	Kern	Straat	Locatie	Bord (pictogrammen) zie tabblad naam en picto	Opmerkingen
1						
43		Sint-Annaland	Hoenderweg	Kruising met de Schoolstraat	← Museum De Meestooft ← Kaarsenmakerij Ambachtelijk Kaarslicht	
44		Sint-Annaland	Schoolstraat	Kruising met de Bierensstraat	→ museum De Meestooft → Kaarsenmakerij Ambachtelijk Kaarslicht	
45		Sint-Annaland	Zoetwaterweg	Kruising Dorpsweg	← Museum De Meestooft ← Kaarsenmakerij Ambachtelijk Kaarslicht	
46		Sint-Annaland	Bierensstraat	ingang parkeerterrein	← Museum De Meestooft ← Kaarsenmakerij Ambachtelijk Kaarslicht	

Toeristisch bewegwijzering (beeldbestek)

	A	B	C	D	E	F
	Afbeelding	Kern	Straat	Locatie	Bord (pictogrammen) zie tabblad naam en picto	Opmerkingen
1						
47		Sint-Annaland	Langeweg	rotonde met de Veilingweg	<ul style="list-style-type: none"> → Jachthaven Sint-Annaland → Enjoy Sailing → Strand Sint-Annaland → Duiklocatie Sint Annaland 73 → Natuurgebied De Krabbekreek 	
48		Sint-Annaland	Veilingweg	Kruising met de Oude Zeedijk	<ul style="list-style-type: none"> ← Jachthaven Sint-Annaland ← Enjoy Sailing ← Natuurgebied De Krabbekreek ← Strand Sint Annaland ← Duiklocatie Sint Annaland 73 	
49		Sint-Annaland	Oude Zeedijk	kruising met Joanna Mariaweg	← Natuurgebied De Krabbekreek	
50		Sint-Annaland	Oude Zeedijk	kruising met Joanna Mariaweg	→ Natuurgebied De Krabbekreek	





Toeristisch bewegwijzering (beeldbestek)

	A	B	C	D	E	F
1	Afbeelding	Kern	Straat	Locatie	Bord (pictogrammen) zie tabblad naam en picto	Opmerkingen
51		Sint-Annaland	Oude Zeedijk	kruising met Koelhuisweg	→ Enjoy Sailing ↑ Veerpontje Sint-Annaland-Kamperland/Zierikzee Strand Sint-Annaland ↑ Duiklocatie Sint Annaland 73	↑
52		Sint-Annaland	Havenweg	splitsing Havenweg	→ Strand Sint-Annaland → Duiklocatie Sint Annaland 73	
53		Sint-Annaland	Havenweg	ingang parkeerterrein	→ Jachthaven Sint-Annaland → Veerpontje Sint-Annaland-Kamperland/Zierikzee	
54		Stavenisse	Provincialeweg	afslag naar de vis	← Watersnoodmonument "De Vis"	





Toeristisch bewegwijzering (beeldbestek)

	A	B	C	D	E	F
1	Afbeelding	Kern	Straat	Locatie	Bord (pictogrammen) zie tabblad naam en picto	Opmerkingen
55		Stavenisse	Provincialeweg	afslag naar de vis	→Watersnoodmonument "De Vis"	
56		Stavenisse	Poststraat	Kruising met de Van der Lek de Clercqplein	→ B&B La Vicomtesse	
57		Stavenisse	Van der Lek de Clercqplein	kruising met de Voorstraat	→ B&B La Vicomtesse	
58		Stavenisse	Stavenisseweg	kruising met de Poesdreef	← Camping Stavenisse ←Bungalowpark Aan de Oever	Deelname "Aan de Oever" wordt nagevraagd

Toeristisch bewegwijzering (beeldbestek)

	A	B	C	D	E	F
	Afbeelding	Kern	Straat	Locatie	Bord (pictogrammen) zie tabblad naam en picto	Opmerkingen
1						
59		Stavenisse	Poesdreef	kruising met de Nieuweweg	→ Camping Stavenisse →Bungalowpark Aan de Oever	Deelname "Aan de Oever" wordt nagevraagd
60		Stavenisse	Scheldseweg	splitsing met dijkweg	←Bungalowpark Aan de Oever	Deelname "Aan de Oever" wordt nagevraagd
61		Stavenisse	Voorstraat	kruising met de Van der Lek de Clercqplein	← Camping Stavenisse	
62		Stavenisse	Van der Lek de Clercqplein	kruising met de Kerkstraat	→ Camping Stavenisse →Bungalowpark Aan de Oever	





Toeristisch bewegwijzering (beeldbestek)

	A	B	C	D	E	F
	Afbeelding	Kern	Straat	Locatie	Bord (pictogrammen) zie tabblad naam en picto	Opmerkingen
1						
63		Stavenisse	Kerkweg	kruising met de Scheldseweg	→ Camping Stavenisse → Bungalowpark Aan de Oever	
64		Stavenisse	Stavenisseweg	kruising met de Hoge kadeweg	→ Bungalowpark Oud kempen → Duiklocaties 74, 75, 76, 77	
65		Stavenisse	Hoge kadeweg	Oudlandsedijk	← Bungalowpark Oud kempen Duiklocaties 74, 75, 76, 77 ←	
66		Stavenisse	Oudlandsedijk	kruising met de Stoofdijk en de Buurtweg	↑ Duiklocaties 74, 75, 76 ← Gastenverblijf 't Hôge Úus Bungalowpark Oud Kempen ← Duiklocatie Stavenisse Veerweg 77 ← Vissteiger ← Jachthaven Stavenisse	→

Toeristisch bewegwijzering (beeldbestek)

	A	B	C	D	E	F
	Afbeelding	Kern	Straat	Locatie	Bord (pictogrammen) zie tabblad naam en picto	Opmerkingen
1						
67		Stavenisse	Stoofdijk	kruising met Veerweg	→ Gastenverblijf 't Hôge Uus → Duiklocatie Stavenisse Veerweg 77 → Vissteiger	
68		Stavenisse	Provinciale weg	Jan Karelsweg	→ Camping Irene Hoeve → Camping 't Oude Dorp → Bar, eetcafé Het Keeten	
69		Stavenisse	Nieuwe Kempen hofstedeweg	Oudelandsedijk	→ Camping Irene Hoeve → Camping 't Oude Dorp → Bar, eetcafé Het Keeten	
70		Stavenisse	Oudelandsedijk	Zandweg	← Camping Irene Hoeve ← Camping 't Oude Dorp ← Bar, eetcafé Het Keeten	





Toeristisch bewegwijzering (beeldbestek)

	A	B	C	D	E	F
1	Afbeelding	Kern	Straat	Locatie	Bord (pictogrammen) zie tabblad naam en picto	Opmerkingen
71		Stavenisse	Zandweg	Buurtweg	→ Camping Irene Hoeve → Camping 't Oude Dorp → Bar, eetcafé Het Keeten	
72		Stavenisse	Buurtweg	Piersweg	← Camping Irene Hoeve Camping 't Oude Dorp ← Bar, eetcafé Het Keeten	←
73		Stavenisse	Piersweg	Keetenweg	→ Camping 't Oude Dorp ← Bar, eetcafé Het Keeten	
74		Stavenisse	Stavenisseweg	kruising met de Zuidmoerseweg	← Maisdoolhof De Zuidmoer	




Toeristisch bewegwijzering (beeldbestek)

	A	B	C	D	E	F
1	Afbeelding	Kern	Straat	Locatie	Bord (pictogrammen) zie tabblad naam en picto	Opmerkingen
75		Oud-Vossemeer	Broekseweg	kruising met Krabbenkreekweg	→ Natuurgebied Rammengors	
76		Oud-Vossemeer	Krabbenkreekweg	afslag Zeedijk	→↑ Natuurgebied Rammengors	
77		Oud-Vossemeer	Patrijzenweg	kruising met Bou Kooijmanstraat	→ Monument de Vier Vrijheden	
78		Oud-Vossemeer	Bou Kooijmanstraat	kruising met Bonenblokstraat	← Monument De Vier Vrijheden	

Toeristisch bewegwijzering (beeldbestek)

	A	B	C	D	E	F
	Afbeelding	Kern	Straat	Locatie	Bord (pictogrammen) zie tabblad naam en picto	Opmerkingen
1						
79		Anna Jacobapolder	Rijksweg	kruising met Lageweg	→ Natuurgebied Bruintjeskreek	
80		Anna Jacobapolder	Rijksweg	kruising met Lageweg	←Natuurgebied Bruintjeskreek	
81		Anna Jacobapolder	Rijksweg	ingang hotel Oosterschelde	→ Hotel Oosterschelde/ Restaurant 't Veerhuis →Veerpontje Anna Jacobapolder - Bruinisse →Duiklocatie Anna Jacobapolder 72 →Natuurgebied Rumiortschorre	
82		Sint Philipsland	Krabbenkreekweg	rotonde met Provincialeweg	→Natuurgebied Slikken Van De Heen ←Natuurgebied Bruintjeskreek ←Hotel Oosterschelde/Restaurant 't Veerhuis	

Toeristisch bewegwijzering (beeldbestek)

	A	B	C	D	E	F
1	Afbeelding	Kern	Straat	Locatie	Bord (pictogrammen) zie tabblad naam en picto	Opmerkingen
83		Sint Philipsland	Provincialeweg	Rotonde met Zeelandweg West	←Natuurgebied Slikken Van De Heen	
84		Sint Philipsland	Zeelandweg West	Rotonde met Zeelandweg West	→Natuurgebied Slikken Van De Heen	
85		Sint Philipsland	Zeelandweg West	Zeelandweg West (afslag B weg)	→↑Natuurgebied Slikken Van De Heen	